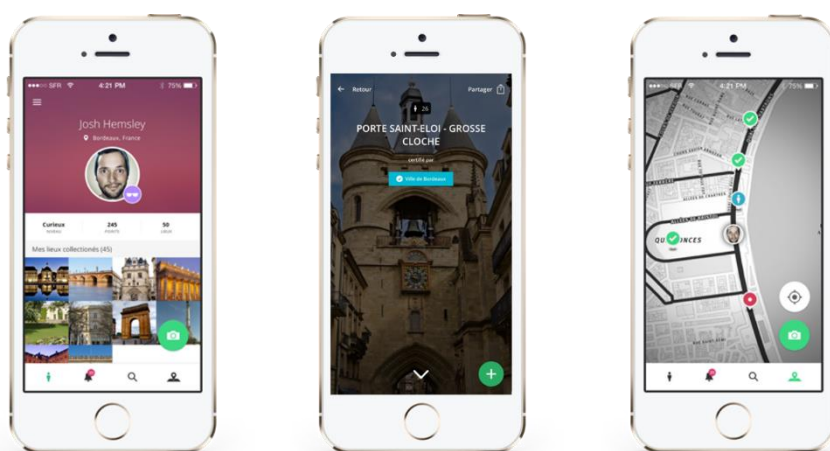


## Sites & Cités l'appli

« Sites & Cité l'appli » (anciennement « OhAhCheck! ») est une application mobile nationale développée par Sites & Cités remarquables de France pour ses membres. L'application part d'une idée simple : permettre aux amoureux du patrimoine de partager coups de cœur et découvertes, à l'instar des « likes » de Facebook, en direct lors de balades patrimoniales. Les utilisateurs peuvent créer et commenter des points d'intérêts.

[Découvrez la vidéo de présentation de l'application en cliquant ici.](#)



En tant que membre du réseau, Sites & Cités l'appli vous permet de mettre en valeur le patrimoine de votre territoire de manière **gratuite**. C'est un outil de visite en autonomie pour vos visiteurs, avec un contenu que la collectivité contrôle.

Son utilisation est très **simple** : il suffit de créer des points d'intérêts patrimoniaux, incluant une adresse, une photo et quelques lignes de présentation. Pour ce faire, vous bénéficiez d'un accès à un espace de gestion personnalisé, le backoffice.

Nous proposons de vous accompagner dans cette démarche. Si vous le souhaitez, nous pouvons créer les points d'intérêts pour vous. Vous pouvez également choisir de vous charger de la création des points d'intérêts et compter sur notre aide si vous rencontrez des difficultés.

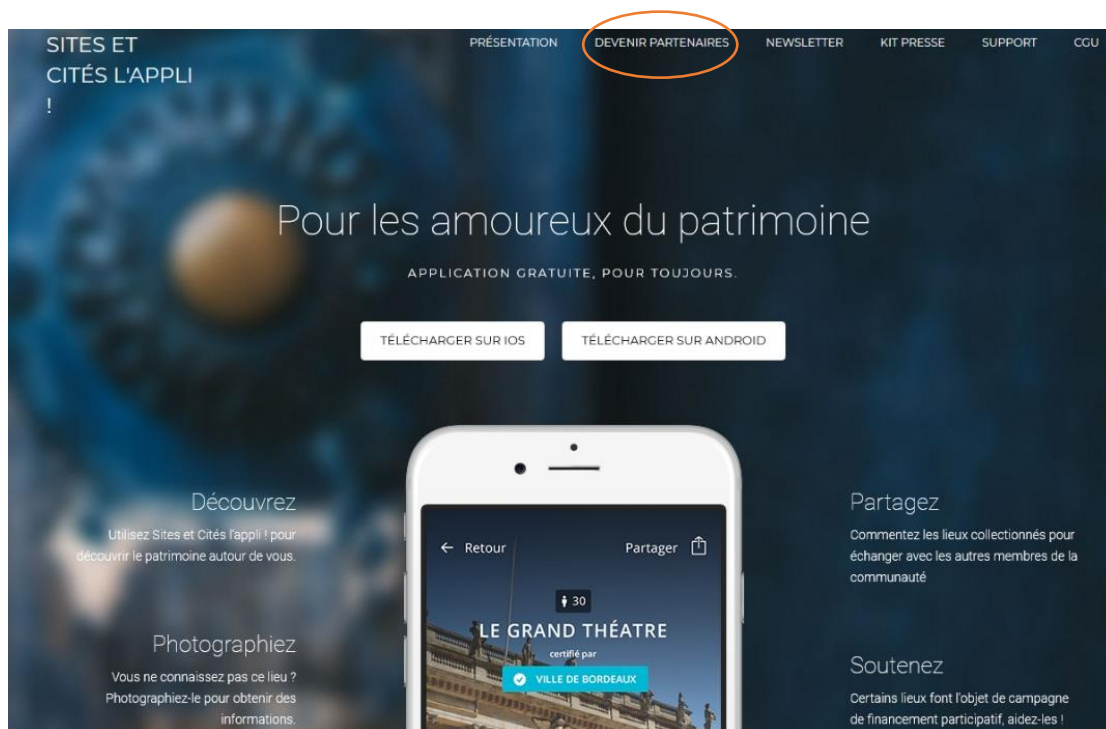


*L'application est téléchargeable gratuitement sur l'AppStore et sur PlayStore*

## DEMANDE DE CRÉATION DE VOTRE BACKOFFICE

Si vous souhaitez faire une demande d'inscription, nous vous invitons à remplir les quelques informations demandées via ce lien : <http://www.ohahcheck.com/>

Voici la démarche à suivre :



1. Cliquez sur « **Devenir partenaire** » puis cliquez sur « **Demandez votre invitation** »

Devenir partenaire

Nom	<input type="text"/>
Adresse électronique *	<input type="text"/>
Fonction	<input type="text"/>
Organisation / Service	<input type="text"/>
Ville	<input type="text"/>
	<input type="button" value="Invitez-moi"/>

2. Ensuite, il vous suffira de remplir le formulaire suivant :

Une fois ce formulaire rempli, votre demande de création de compte nous sera adressée et nous validerons celle-ci dans les meilleurs délais.

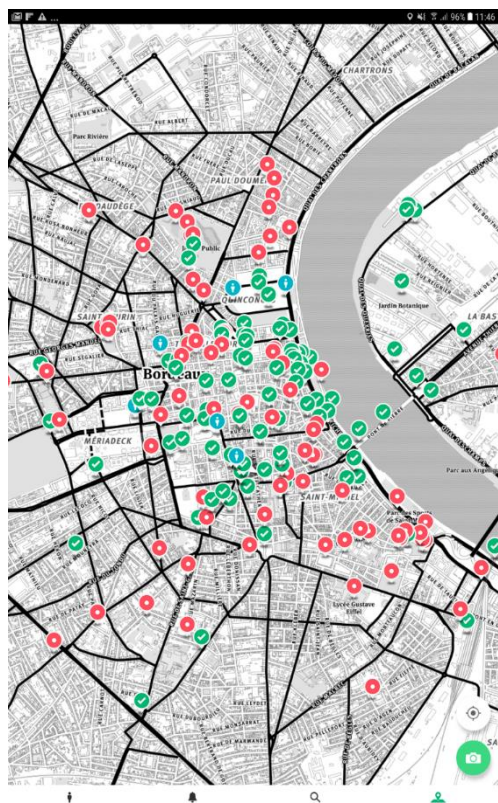
3. Enfin, vous recevrez un mail contenant vos identifiants afin que vous puissiez commencer à créer vos points d'intérêts grâce au tutoriel que nous vous adresserons.

## L'APPLICATION ET L'EXPERIENCE UTILISATEUR

Tout l'intérêt de l'application pour l'utilisateur est de créer sa propre bibliothèque de lieux patrimoniaux qu'il a pu visiter en les « checkant » au fur et à mesure. Les lieux sont accessibles hors ligne, et permettent à l'utilisateur qui les « checke » de gagner des points faisant évoluer son statut d'amateur à « amoureux du patrimoine ». Les utilisateurs peuvent également ajouter de nouveaux lieux, il s'agit de les faire participer, il n'est donc pas nécessaire pour vous de rentrer tous les lieux de votre territoire dans le Backoffice. Evidemment vous avez un regard sur les lieux ajoutés, ils peuvent être certifiés, supprimés ou modifiés.

🗺️ *Les journées du patrimoine peuvent être une bonne occasion pour lancer l'application.*

## Une application fonctionnant grâce à la géolocalisation



→ La géolocalisation désigne l'action de repérer dans l'espace un objet ou une personne.

Sur « Sites & Cités l'appli » cela se caractérise par la position de points autour de l'utilisateur, lui permettant de checker les lieux et d'avoir accès à la présentation de ces derniers.

Sur l'image, les **points bleus** correspondent à des points créés par des utilisateurs.

Les **points rouges** à des lieux pas qui n'ont pas encore été découverts par l'utilisateur.

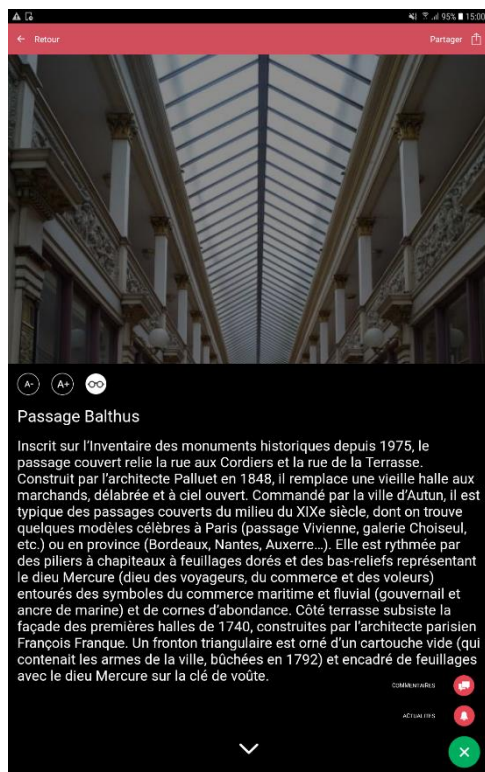
Enfin, les **points verts** correspondent aux lieux que l'utilisateur a déjà « checké ».

Les utilisateurs ont également la possibilité de faire des recherches avec des mots clés comme « église » leur permettant de voir s'afficher sur la carte toutes les églises se trouvant à proximité.

## Une application nationale

Si un site patrimonial n'est pas référencé dans l'application, l'utilisateur a la possibilité de le créer, il sera visible par tous les membres de la communauté se promenant aux abords du lieu en question. Notre application est mise en place à l'échelle nationale, tous les utilisateurs peuvent s'en servir dans les villes adhérentes à l'association. Elle permet aux utilisateurs de télécharger une seule application pour le territoire national.

## Une application participative et collaborative



En partant à la découverte du territoire, les utilisateurs se baladent aux abords des sites historiques et artistiques mais aussi des places et lieux qui forment le cadre de vie des habitants. Cette application a donc pour vocation de prolonger l'expérience de visite en favorisant l'échange et le partage entre les internautes. En effet, chaque lieu référencé possède son propre fil d'actualités et un espace dédié aux commentaires permettant à chacun de partager une anecdote et d'interagir avec les autres utilisateurs.

Enfin, l'application permet également aux utilisateurs de prendre part à des campagnes de mécénats participatifs pour aider à la conservation des patrimoines ou à faire des promesses de dons. En effet, Sites et Cités l'appli est un relai pour les campagnes de mécénat existantes sur la Fondation du Patrimoine ou Ulule.

Pour nous contacter vous pouvez nous envoyer un mail à l'adresse suivante : [contact@sites-cites.fr](mailto:contact@sites-cites.fr)  
ou par téléphone au 09 72 49 97 02.